

**Regione Siciliana**

ASSESSORATO REGIONALE DELLE INFRASTRUTTURE E DELLA MOBILITÀ

Dipartimento Regionale Tecnico

Servizio Ufficio del Genio Civile di Messina

U.O. 06

**ORDINANZA**

**IL DIRIGENTE** del Servizio Ufficio del Genio Civile di Messina:

**VISTA** la domanda di concessione preferenziale, assunta al protocollo di quest'Ufficio con n°42157 del 22/12/2000 della Ditta Chillemi Domenico Antonio nato a [redacted], per l'utilizzo delle acque di piccole sorgive esistenti nell'alveo del vallone Gallo, affluente di Sx del torrente Savoca, per scopi irrigui;

**VISTE** le domande di concessione preferenziale, assunte al protocollo di quest'Ufficio con n°42292 e n°42293 del 27/12/2000 della Ditta Mercurio Salvatore nato a [redacted], per l'utilizzo di piccole sorgive esistenti nell'alveo del vallone Gallo, affluente di Sx del torrente Savoca, per scopi irrigui;

**VISTA** la nota di quest'Ufficio n°8247 del 13/04/2005, trasmessa alle Ditte di cui sopra;

**VISTA** l'istanza assunta al protocollo di quest'Ufficio con n°17225 del 20/05/2009, con la quale il Sig. Chillemi Francesco Antonino nato a [redacted], ha chiesto il subentro nell'istanza prodotta dal proprio padre Sig. Chillemi Domenico Antonio nato a [redacted], per l'utilizzo delle medesime acque;

**VISTA** la nota di sollecito di quest'Ufficio n°34396 del 20/10/2009, trasmessa alle Ditte interessate;

**VISTA** la domanda di concessione in sanatoria del 03/11/2014, ai sensi dell'art. 23 del D. Lgs. n°152 del 15/02/1999 e ss. mm. ii., della ditta Comunione Utenza sorgenti Gallo, rappresentata da Chillemi Francesco Antonino [redacted], corredata di progetto a firma del Geom. Santi Antonio Ruttone e da studio idrogeologico a firma del Dott. Geol. Fabio Ucchino, per la derivazione di l/sec. 1,00 di acque pubbliche da sorgenti ricadenti in località Gallo in catasto al foglio di mappa n°3 particelle n°191 e 285 del Comune di Furci Siculo, per irrigare Ha 02.30.00 di terreni di proprietà;

**VISTA** la domanda datata 06/08/2020, assunta al protocollo di quest'Ufficio con n°185631 del 15/12/2020 con la quale il Sig. Chillemi Francesco Antonino nato a [redacted], già rappresentante della comunione d'utenza di cui sopra, ha chiesto il subentro ai Sig.ri Mercurio Isidoro, Mercurio Armando, Mercurio Venera ed ai germani Mercurio Carmela, Andrea, Paolo e Gabriella, quali eredi del De-Cuius Mercurio Giuseppe, avendo acquistato le quote di proprietà di ognuno di essi, dei fondi già compresi nella comunione di utenza;

**VISTO** il T.U. sulle acque e sugli Impianti Elettrici, approvato con R.D. 11/12/1933 n°1775 e successive modifiche ed integrazioni;

**VISTO** il D. Lgs. n°152 del 15/02/1999;

**VISTO** l'art. 25 della Circolare 18/03/1936 n°11827, recante disposizioni sull'applicazione del Testo Unico 11/12/1933, n°1775 ;

**VISTA** la L.R. 27/04/1999 n°10, art.69;

**VISTO** l'art. 144 del D. Lgs. 03/04/2006 n°152 recante disposizioni in materia ambientale;

**VISTA** la Circolare del Ministero dei LL.PP. del 01/12/1999 n°12999;

**VISTO** il parere favorevole, espresso in ordine alla compatibilità della utilizzazione in oggetto con le previsioni del Piano di Tutela, ai sensi del comma 1bis dell'art.7 del Testo Unico 11/12/1933 n°1775, dal Servizio 3 del Dipartimento Regionale delle Acque e dei Rifiuti, con nota n°14167 del 01/04/2019;

**CONSIDERATO** che il prescritto avviso relativo alla presentazione della detta domanda è stato pubblicato nel n°37 della Gazzetta Ufficiale della Regione Siciliana parti II° e III° in data 11/09/2020.

**FATTI SALVI I DIRITTI DEI TERZI**

**ORDINA**

a)- l'affissione della presente **ORDINANZA**, unitamente a copia della suindicata domanda, per il periodo dal **4 GIU. 2021** al **23 GIU. 2021** all'albo pretorio del Comune di **Furci Siculo** ed all'albo online dell'**Ufficio del Genio Civile di Messina**;

b)- il deposito per lo stesso periodo di cui sopra, della originale domanda e del progetto di massima, presso l'Ufficio del Genio Civile di Messina, a disposizione di chiunque abbia interesse a prenderne visione nelle ore d'Ufficio;


c)- che le opposizioni scritte avverse alla richiesta concessione possono essere presentate da chiunque ne abbia interesse all'Ufficio del Genio Civile di Messina, oppure all'Ufficio Comunale presso il quale verrà affissa la presente **ORDINANZA**, entro il periodo di cui al punto a);

d)- che copia della presente **ORDINANZA** sia inviata: All'Assessorato Regionale dell'Energia e dei Servizi di Pubblica Utilità – Dipartimento Regionale dell'Acqua e dei Rifiuti – Servizio 2 – Adempimenti in materia di ricerca, derivazione e utilizzo di acque pubbliche – Palermo; All'Assessorato Regionale dei Beni Culturali e dell'Identità Siciliana – Dipartimento dei Beni Culturali e dell'Identità Siciliana - Soprintendenza per i Beni Culturali ed Ambientali – Messina; All'Assessorato Regionale dell'Agricoltura dello Sviluppo Rurale e della Pesca Mediterranea - Servizio Ispettorato Provinciale dell'Agricoltura – Messina; All'Assessorato Regionale del Territorio e dell'Ambiente - Ispettorato Ripartimentale delle Foreste di Messina; Alla Società Siciliacque S.p.A. - Palermo; all'Ente per lo Sviluppo Agricolo - Palermo; Al Consorzio di Bonifica 11 di Messina; alla Ditta interessata, quale richiedente la concessione ed al Sig. Caminiti Carmelo;

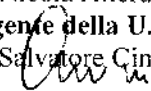
e)- che la visita sopralluogo di cui al 1° comma dell'art.8 del T.U. di Leggi 11 Dicembre 1933 n°1775 sulle Acque e sugli Impianti Elettrici, alla quale potrà intervenire chiunque vi abbia interesse, sia effettuata il giorno **24 GIU. 2021** con ritrovo alle ore **09:15** presso il sito indicato per la derivazione.

Prot. uscita n° **71403** del **29 APR. 2021**

Il Funzionario Direttivo  
(Geom. S. Inferrera)



Per l'INGEGNERE CAPO  
(Ing. Nicola Alloruzzo)  
Il Dirigente della U.O. 06  
(Ing. Salvatore Cimino)



1  
100.00  
185631

17 DIC. 2020

Ministero dell'Economia  
e delle Finanze  
MARCA DA BOLLO  
€15,00  
SEDIC 17/00  
01002745  
00000040  
00000001  
00000001  
10/01/2019 11:24:05  
FACED00524617058  
IDENTIFICATIVO : 01805940709  
D 1 18 056940 170 9

SPETT. LE ASSESSORATO REGIONALE DELL'ENERGIA

E DEI SERVIZI DI PUBBLICA UTILITA'

DIPARTIMENTO DELLE ACQUE E DEI RIFIUTI

PALERMO

Tramite l'UFFICIO DEL GENIO CIVILE DI

MESSINA

Oggetto: Istanza di concessione in sanatoria ai sensi del R.D.n.1775/1933, per  
la derivazione e utilizzazione di lt/sec.1,00 di acque pubbliche dalle sorgenti  
ubicati in località "Gallo" del Comune di Furci Siculo, per uso irriguo

Ditta: Comunione di utenza rappresentata dal Signor Chillemi Francesco

Antonino, nato a [redacted] Cod. Fisc. [redacted]

**ISTANZA DI SUBENTRO**

Il sottoscritto Chillemi Francesco Antonino, nato a [redacted] e

residente in Santa Teresa di Riva, frazione Misserio, via Chiesa Nuova n.19, Cod.

Fisc. [redacted], in riferimento alla pratica di cui all'oggetto,

presentata dallo stesso e dai signori Mercurio Isidoro, Mercurio Giuseppe, Mercurio

Armando, Mercurio Venera espone e chiede quanto segue:

- Con istanza di rettifica, avanzata ai sensi del R.D.n.1775/1933, assunta a protocollo dell'Ufficio del Genio Civile di Messina al n.177551 del 03/11/2014, il sottoscritto quale rappresentante della comunione di utenza di cui all'oggetto, aveva richiesto la concessione in sanatoria per la derivazione ed utilizzazione di lt/sec.1,00 di acque superficiali dalle sorgenti ricadenti in contrada "Gallo" del Comune di Furci Siculo, per uso irriguo;

- Le ditte che facevano parte della concessione in sanatoria in premessa erano oltre al sottoscritto, i signori Mercurio Isidoro, Mercurio Giuseppe,

Mercurio Armando, Mercurio Venera e Crisafulli Giovanni

- Che I terreni inseriti nella predetta istanza di concessione, sono individuabili sul foglio di mappa n. 3 di Furci Siculo, con i mappali 156-184-185-186-187-188-189-190-191-192-193-194-195-196-197-198-199-200-201-202-203-204-205-206-207-208-209-210-211-212-213-377-378, con la superficie complessiva di ha 19.53.55;

- Che con atto di compravendita del 21/07/2000, rogato dal Notaio Caterina Mandanici, repertorio 150958, raccolta 14998, registrato a Messina il 27/07/2020 al n. 9832 e trascritto a Messina il 28/07/2020 ai numeri 16449/11909, il sottoscritto Chillemi Francesco Antonino, sopra generalizzato, ha acquistato dai signori Mercurio Venera, Mercurio Isidoro, Mercurio Armando, Mercurio Carmela, Mercurio Andrea, Mercurio Paolo e Mercurio Gabriella, l'appezzamento di terreno agricolo nel Comune di Furci Siculo, contraddistinto in catasto con le particelle 285-288-290-291-292-395-397-539 del foglio di mappa n.3, con una superficie complessiva di Ha 0.70.28, che faceva parte della comunione di utenza di cui all'oggetto;

- Che come riferito nel suddetto atto, la parte venditrice, cede al Signor Chillemi Francesco Antonino, ogni suo diritto sulla rilascianda concessione in sanatoria delle acque irrigue, facenti parte della comunione di utenza, autorizzando la voltura della concessione a nome dell'acquirente Chillemi Francesco Antonino.

Stante quanto sopra, il sottoscritto **Chillemi Francesco Antonino**,

#### **CHIEDE**

**Il subentro nella pratica di che trattasi, e che la concessione in sanatoria di cui all'oggetto, venga rilasciata a:**

1) Chillemi Francesco Antonino, nato a [redacted] e residente  
in Santa Teresa di Riva, frazione Misserio, via Chiesa Nuova n.19, Cod.

Fisc. [redacted];

2) Crisafulli Giovanni, nato a [redacted] ed ivi residente in  
via Portella n.20, Cod. Fisc. [redacted]

Allega:


1) Atto di compravendita

2) Fotocopia documento di riconoscimento

Si riserva di presentare ulteriore documentazione, non appena richiesta  
dall'Ufficio del Genio Civile di Messina.

Santa Teresa di Riva, li 06/08/2020

Con Osservanza



SPETT. LE ASSESSORATO REGIONALE DELL'ENERGIA

E DEI SERVIZI DI PUBBLICA UTILITA'

DIPARTIMENTO DELLE ACQUE E DEI RIFIUTI

PALERMO

Tramite l'UFFICIO DEL GENIO CIVILE DI

MESSINA

Oggetto: T.U.11/12/1933 n.1775 - D.Lgs.15/02/1999 art.23

Concessione in sanatoria per derivazione ed utilizzazione di acque pubbliche per uso irriguo, dal torrente "Gallo", mediante due piccole sorgive (N.1-5), esistenti alla località "Gallo" del Comune di Furci

Siculo.



Rif. Istanze prot. 42157 del 22/12/2000; 42292 e 42293 del 27/12/2000 e successive note prot. 7529 del 24/03/2004; 8247 del 13/04/2005 e 34396 del 20/10/2009.

Ditta: Chillemi Francesco Antonino e C.

ISTANZA DI RETTIFICA

I sottoscritti;

- Chillemi Francesco Antonino, nato a [redacted] e residente in Santa Teresa di Riva, frazione Misserio, via Chiesa Nuova n.19, Cod. Fisc. [redacted]; subentrante a Chillemi Domenico Antonio;
- Mercurio Isidoro, nato a [redacted] ed ivi residente in via Cesare Battisti n.170, Cod. Fis. [redacted];
- Mercurio Giuseppe, nato a [redacted] e residente a San Giuliano Milanese, viale Milano n.2, Cod. Fisc. [redacted]



ORIGINARIO

NOTE  
3 NOV. 2014  
P.F. imp. 177551  
Cantone

- Mercurio Armando, nato a [REDACTED] e residente a Collesalveti (LI), via Eugenio Curiel n.17, Cod. Fisc. [REDACTED]

- Mercurio Venera, nata a [REDACTED] e residente a Tribiano (MI), via Papa Giovanni XXIII, n.3, Cod. Fisc. [REDACTED]

[REDACTED], in proprio e come subentranti del fratello defunto Mercurio Salvatore, deceduto a Santa Teresa di Riva il [REDACTED];

- Crisafulli Giovanni, nato a [REDACTED] ed ivi residente in via Portella n.20, Cod. Fisc. [REDACTED], in riferimento

alle pratiche di "concessione preferenziale" ed alle note sopra indicate, espongono e chiedono quanto segue:

- Gli stessi erroneamente avevano presentato all'Ufficio del Genio Civile di Messina, istanze di "concessione preferenziale" (anziché in sanatoria), per l'utilizzazione di acque pubbliche per uso irriguo, mediante n. 5 sorgive esistenti nell'alveo del torrente "Gallo", località omonima del Comune di Furci Siculo;
- Che erroneamente dette sorgive erano state indicate come ricadenti nell'alveo del torrente "Gallo", in prospicienza delle particelle 191-282-469-285 del foglio di mappa n.3 terreni di Furci Siculo, mentre in realtà (la n.1) ricade nell'ambito della particella 191, mentre la (n.5) nell'ambito della part.285 sempre del foglio di mappa n.3, terreni di Furci Siculo;
- Che la mancanza di abbondanti precipitazioni atmosferiche, nel periodo autunno-inverno, hanno fatto sì che le tre sorgive,

rappresentate in planimetria con i (n.2-3-4) si sono totalmente prosciugate , mentre le sorgive rimaste attive sono la (n.1,part.191) e la (n.5. part.285), del foglio 3 terreni di Furci Siculo;

- Che i terreni di proprietà dei sottoscritti, sono contraddistinti in catasto con le particelle 156-184-185-186-187-188-189-190-191-192-193-194-195-196-197-198-199-200-201-202-203-204-205-206-207-208-209-210-211-212-213-377-378-286-288-290-291-292-395-397-539-285 del foglio di mappa n.3, con una superficie complessiva di ha 20.33.63, di cui irrigui ha 2.30.00;
- Considerato che le derivazioni ricadono in un breve tratto del corso d'acqua del torrente "Gallo" ed essendo comune la destinazione della risorsa, ai sensi dell'art.58 del T.U.11/12/1933 n.1775, i richiedenti si costituiscono in comunione d'utenza, nominando quale procuratore speciale il signor Chillemi Francesco Antonino;
- Che la presente istanza, sostituisce quelle di subentro, di rinuncia e altre giacenti presso Codesto Ufficio;
- Che gli stessi intendono utilizzare le acque provenienti dalle due sorgive secondo il seguente calendario:

**A) Sorgiva n.1:**

- 1) Chillemi Francesco Antonino : ore 120 settimanali;
- 2) Mercurio Isidoro, Giuseppe, Armando, Venera : ore 36 settimanali;
- 3) Crisafulli Giovanni: ore 12 settimanali;

**B) Sorgiva n.5: Chillemi Francesco Antonino per 168 ore settimanali;**



- Che le acque scaturenti dalle due sorgive, serviranno

esclusivamente per l'irrigazione di circa ha 2,30.00 di superficie

irrigua;

Stante quanto sopra, i sottoscritti,

### **CHIEDONO**

ai sensi dell'art.23 del D.Lgs.15/02/1999, la concessione in sanatoria delle acque pubbliche per uso irriguo dal torrente "Gallo", a mezzo delle due sorgive (n.1-5), esistenti nell'ambito delle particelle 191-285 del foglio di mappa n.3, terreni di Furci Siculo, alla località "Gallo".

Fanno presente che la quantità d'acqua che proviene dalle due sorgive è pari a l/lsec. 1 circa (l/lsec.0,90 per la n.1) e (l/lsec. 0,10 per la n.5) e verrà utilizzata durante la settimana, come da prospetto sopra indicato.

**Allegano:**

- 1) Comunione d'utenza
- 2) Dichiarazione sostitutiva atto di notorietà
- 3) Atto di provenienza
- 4) Visure catastali
- 5) Estratto di mappa
- 6) Relazione Tecnica Illustrativa
- 7) Planimetria generale rapp. 1.2000
- 8) Corografia I.G.M. 1:25000

Pregano Codesto Ufficio di voler inviare eventuali comunicazioni inerenti la pratica in oggetto presso:

Chillemi Francesco Antonino, frazione Misserio, via Chiesa Nuova n.19- 98028

Santa Teresa di Riva e p.c. presso Studio Tecnico geom. Ruffone Santi

Antonio, via Porto Salvo n.7, 98028 Santa Teresa di Riva- email:

santiruttone@tiscali.it

Santa Teresa di Riva, li

Con Osservanza

Alle V. V. H. G.  
Alessandro Fardes  
Mercurio Giuseppe  
Antonio Fardes  
Alessandro Fardes  
Cristoforo F. O. R.