




**Regione Siciliana**  
 ASSESSORATO REGIONALE DELLE INFRASTRUTTURE E DELLA MOBILITA'  
 Dipartimento Regionale Tecnico  
 Servizio Ufficio del Genio Civile di Messina  
 U.O. 06

**SERVIZIO ACQUE PUBBLICHE**

**AVVISO**



**IL DIRIGENTE** del Servizio Ufficio del Genio Civile di Messina:

**VISTO** l'art. 95 del Testo Unico sulla Acque e sugli Impianti Elettrici approvato con R.D. 11/12/1933, n° 1775, rende noto che la **Ditta: CHIOFALO Renato**, nato a Castoreale, il 16/02/1963 e residente a Furnari, corso Palermo, n. 62 con cod. fisc. CHFRNT63B16C347P, nella qualità di proprietario, ha presentato domanda in data 29/01/2021, corredata di progetto e studio idrogeologico a firma del **Dott. Geol. Tindaro MILIGI**, intesa ad ottenere il rilascio dell'autorizzazione, ai sensi dell'art. 95 del T.U. di cui sopra, per la ricerca di acque sotterranee a mezzo pozzo trivellato, da realizzare in C/da Dormo del Comune di Furnari, nella **particella n° 1641 del foglio di mappa n° 8**, per uso irriguo;


**VISTO** il parere di compatibilità con il P.R.G.A., espresso dalla U.O. 03 di quest'Ufficio, ai sensi dell'art. 102 del T.U. n°1775/1933, con nota di prot. int. n° 27736 del 18/02/2021.

**DISPONE**

- a)- l'affissione del presente **AVVISO**, unitamente a copia della suindicata domanda, per il periodo dal **16 APR 2021** al **- 5 MAG 2021** all'albo pretorio del **Comune di Furnari**, ed all'albo online **dell'Ufficio del Genio Civile di Messina**;
- b)- il deposito per lo stesso periodo di cui sopra, dell'originale domanda e del progetto di massima, presso l'Ufficio del Genio Civile di Messina, a disposizione di chiunque abbia interesse a prenderne visione nelle ore d'Ufficio;
- c)- copia del presente **AVVISO** e' trasmessa al Dipartimento Regionale Dell'energia-Distretto Minerario di Catania, alla Società Siciliacque – Palermo ed alla Ditta interessata, richiedente l'autorizzazione;
- d)- che le opposizioni scritte avverse alla richiesta autorizzazione, possono essere presentate da chiunque ne abbia interesse, all'Ufficio del Genio Civile di Messina, oppure all'Ufficio Comunale presso il quale verrà affisso il presente **AVVISO**, entro il periodo di cui al punto a);
- e)- che la visita sopralluogo di cui al 3° comma dell'art. 95 del succitato Testo Unico, alla quale potrà intervenire chiunque vi abbia interesse, è fissata per il giorno **11 MAG 2021** con ritrovo alle ore **10,00** presso il sito indicato per i lavori.

Prot. uscita n. **55167** del **02 APR. 2021**


Il Funzionario Direttivo  
 ( geom. G. Bonanno )



**INGEGNERE CAPO**  
 ( Ing. Nicola Alleruzzo )  
 Il Dirigente della U.O. 06  
 ( Ing. Salvatore Cimino )

Ministero dell'Economia  
e delle Finanze  
MARCA DA BOLLO  
€16,00  
SESTOCL/BO

00011654 ntrate  
000064F7 409UFD01  
00047329 29/01/2021 11:18:47  
4778-BCB1C DAFD:5433163400  
IDENTIFICATIVO: 01191005211911



*Donato*  
*UO.06*  
*Int. 18188*

05 FEB 2021  
*Alm*

All'Ingegnere Capo dell'Ufficio del Genio Civile di Messina  
Via A. Saffi, 35- 98123 Messina

N° 3 Copie, di cui una in bollo da € 16,00.

**Oggetto: Istanza ai sensi dell'Art. 95 del T.U. 11-12-1933 n° 1775 e s.m.i.: Richiesta autorizzazione per ricerche idriche in C/da Dromo del Comune di Furnari (ME), Foglio di Mappa 8, Particella 1641, ad uso irriguo.**

Il sottoscritto CHIOFALO RENATO, nato a CASTROREALE (ME) il 16/02/1963, Codice Fiscale: CHF RNT 63B16 C347P, residente in FURNARI (ME), Corso Palermo n° 62, recapito telefonico: 380 9093631, e-mail: pianterenatochiofalo@hotmail.com; PEC : pianterenatochiofalo@pec.it; in qualità di PROPRIETARIO del fondo agricolo ricadente in territorio del Comune di Furnari (ME), C/da Dromo, Foglio di Mappa 8, Particella 1641

### CHIEDE

ai sensi dell'Art. 95 del R.D. 11-12-1933 n° 1775 e s.m.i., il rilascio dell'autorizzazione ad effettuare ricerca idrica di acque sotterranee nella Particella 1641 del Foglio di Mappa 8, in C/da Dromo del Comune di Furnari (ME), per uso irriguo.

La ricerca verrà effettuata mediante perforazione di pozzo trivellato e, in caso di esito positivo, l'acqua rinvenuta sarà utilizzata per irrigare un vivaio di piante ornamentali.

Il sottoscritto dichiara di non utilizzare altre fonti idriche a servizio dello stesso fondo.

Si allega alla presente:

- Titolo di proprietà del fondo: Dichiarazione sostitutiva dell'atto di notorietà;
- Copia del Documento di Identità e del Codice Fiscale.
- Visura Catastale del fondo;
- Estratto di Mappa;
- Ricevuta del versamento di € 50,00 per spese Istruttoria Acque Sotterranee;
- N° 3 copie Relazione Idrogeologica con allegati grafici;
- N° 3 copie Relazione tecnica illustrativa con allegati grafici;
- N° 3 copie della carta topografica edita dall'I.G.M., scala 1:25.000, firmate dalla ditta e dal tecnico;
- Comunicazione Antimafia: dichiarazione sostitutiva di certificazione;
- Dichiarazione dell'inesistenza di rapporto di parentela con il personale dell'Ufficio;

Autorizzo, inoltre, Codesta Amministrazione ad inviare eventuale corrispondenza tramite mail, al seguente indirizzo di posta elettronica certificata (PEC): **pianterenatochiofalo@pec.it**;

Furnari (ME), 23/01/2021

Il Richiedente

Dichiaro di essere informato ai sensi e per gli effetti di cui all'art. 13 del D. Lgs. 196/2003 (Codice in materia di protezione dei dati personali), che i dati personali raccolti saranno trattati, anche con strumenti informatici, esclusivamente nell'ambito del procedimento per il quale la presente istanza viene presentata.