

55' 58 10° 5' 9 10' 60 15' 20' 61

**STRALCIO (SETTORE NORD-OVEST) DELLA  
CARTA NAUTICA N. 5/D EDITA DALL'I.I.M.M.**

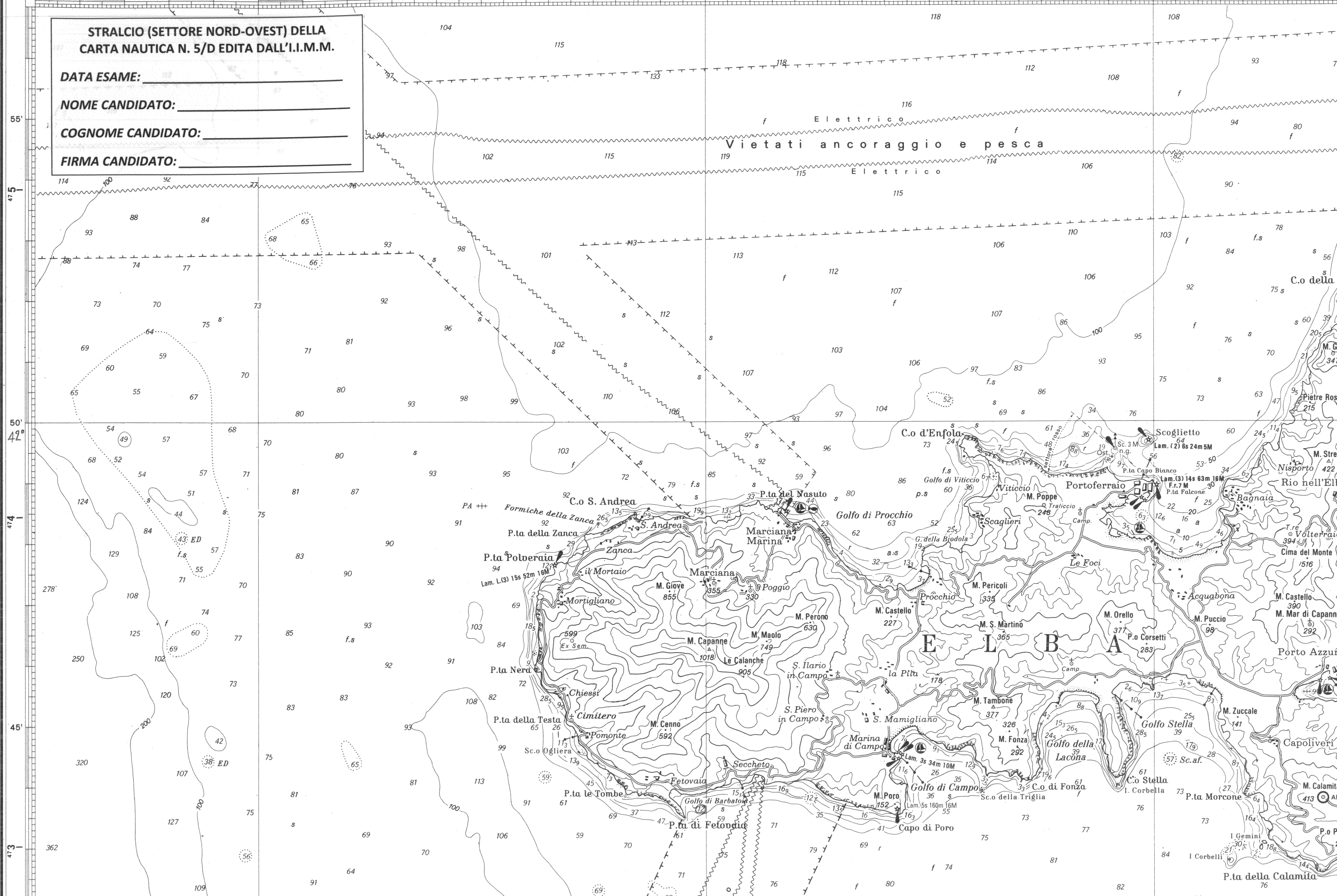
DATA ESAME: \_\_\_\_\_

NOME CANDIDATO: \_\_\_\_\_

COGNOME CANDIDATO: \_\_\_\_\_

FIRMA CANDIDATO: \_\_\_\_\_

**vietati ancoraggio e pesca**



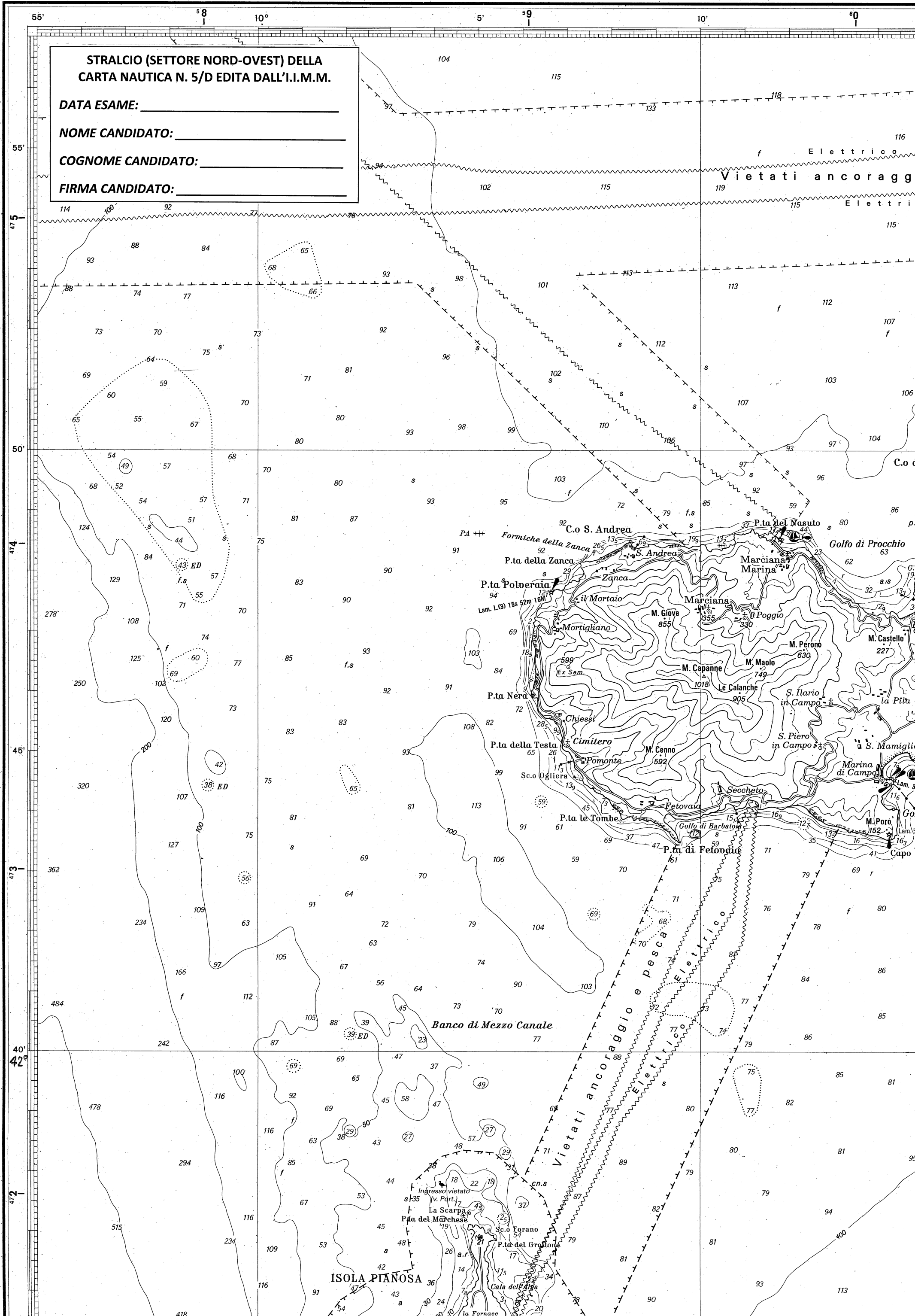
STRALCIO (SETTORE NORD-OVEST) DELLA  
CARTA NAUTICA N. 5/D EDITA DALL'I.I.M.M.

DATA ESAME: \_\_\_\_\_

NOME CANDIDATO: \_\_\_\_\_

COGNOME CANDIDATO: \_\_\_\_\_

FIRMA CANDIDATO: \_\_\_\_\_



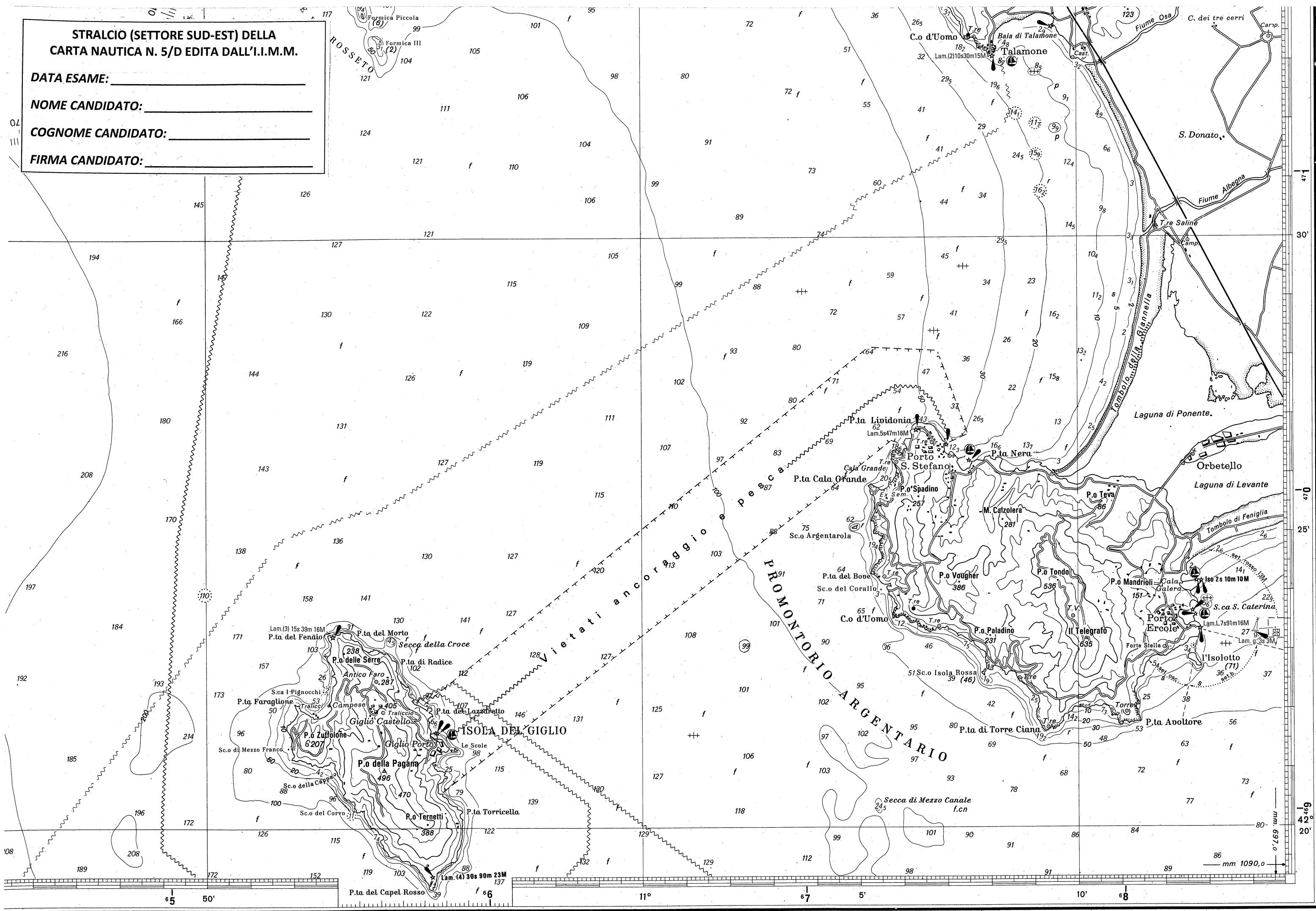
STRALCIO (SETTORE SUD-EST) DELLA  
CARTA NAUTICA N. 5/D EDITA DALL'I.I.M.M.

DATA ESAME: \_\_\_\_\_

NOME CANDIDATO: \_\_\_\_\_

COGNOME CANDIDATO: \_\_\_\_\_

FIRMA CANDIDATO: \_\_\_\_\_



50'

Lam. (4) 30s 90m 23M  
P.ta del Capel Rosso

11°

67

5'

10'

68

62° 20'

mm. 697,0

mm. 1090,0