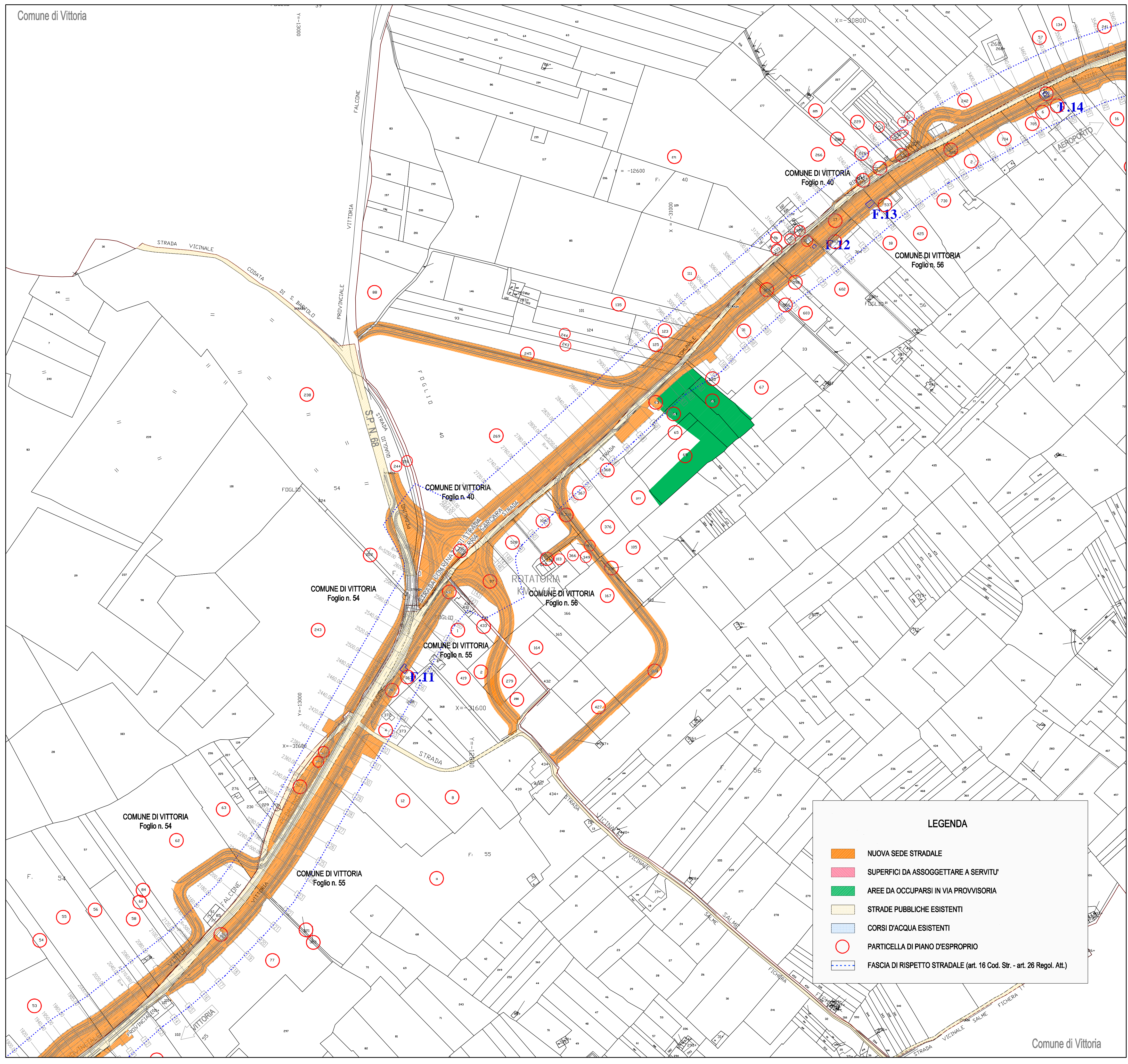


Comune di Vittoria

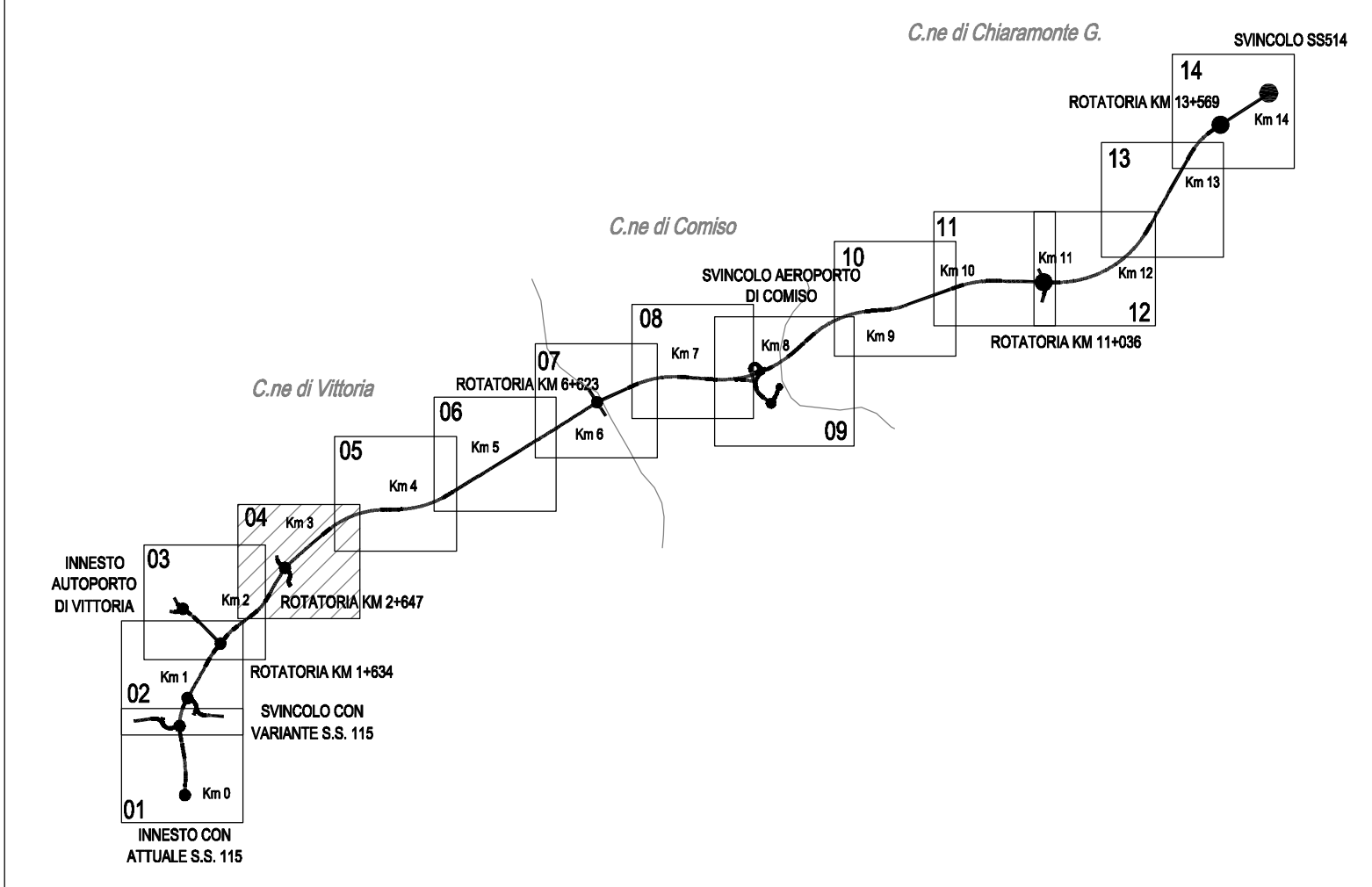


**LEGENDA**

- NUOVA SEDE STRADALE
- SUPERFICI DA ASSOGETTARE A SERVITU'
- AREE DA OCCUPARSI IN VIA PROVVISORIA
- STRADE PUBBLICHE ESISTENTI
- CORSI D'ACQUA ESISTENTI
- PARTICELLA DI PIANO D'ESPROPRIO
- FASCIA DI RISPETTO STRADALE (art. 16 Cod. Str. - art. 26 Regol. Att.)

Comune di Vittoria

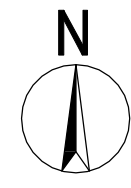
**QUADRO DI UNIONE**



**LEGENDA**

Infrastrutture stradali in progetto

Scala 1:2.000



**PROVINCIA REGIONALE DI RAGUSA**

POTENZIAMENTO DEI COLLEGAMENTI STRADALI FRA LA S.S. N. 115 TRATTO COMISO-VITTORIA, IL NUOVO AEROPORTO DI COMISO E LA S.S. N. 514 RAGUSA-CATANIA

PROGETTO DEFINITIVO  
CUP F520C05000070003

GRUPPO DI PROGETTAZIONE (ATI):

**SIS S.r.l. (MANDATARIA)**  
**A&S Engineering S.r.l.**  
**BONIFICA ITALIA S.r.l.**  
**CO.RE. INGEGNERIA**  
**OMNISERVICE Engineering S.r.l.**

RESPONSABILI DI PROGETTO:  
Prof. Ing. Antonio Bevilacqua  
Dott. Ing. Franco Persio Bocchetto  
Dott. Ing. Vincenzo Calzona  
Dott. Ing. Pietro Agnello

RESPONS. INTEG. PREST. SPECIALISTICHE  
Prof. Ing. Antonio Bevilacqua

UFFICIO DEL RESPONSABILE DEL PROCEDIMENTO

RESPONSABILE DEL PROCEDIMENTO  
Dott. Ing. Vincenzo Corallo

ASSISTENTE  
Dott. Ing. Salvatore Dipasquale

**ESPROPRI**  
Planimetria catastale - Tav. 4

CODICE: PD-ES02-ESP-PC04-B		SCALA: 1:2.000	DATA: Ottobre 2010		
NOME FILE: PD-ES02-ESP-PC(01-14).B.DWG					
Rev.	Data	Descrizione	Redatto	Visto	Approvato
A	Luglio 2010	EMMISSIONE PROGETTO DEFINITIVO	GROSSO	ALAGNA	BEVILACQUA
B	Ottobre 2010	REVISIONE GIUSTA NOTA PROV. RG PROT. 05241 DEL 02/09/2010	GROSSO	ALAGNA	BEVILACQUA