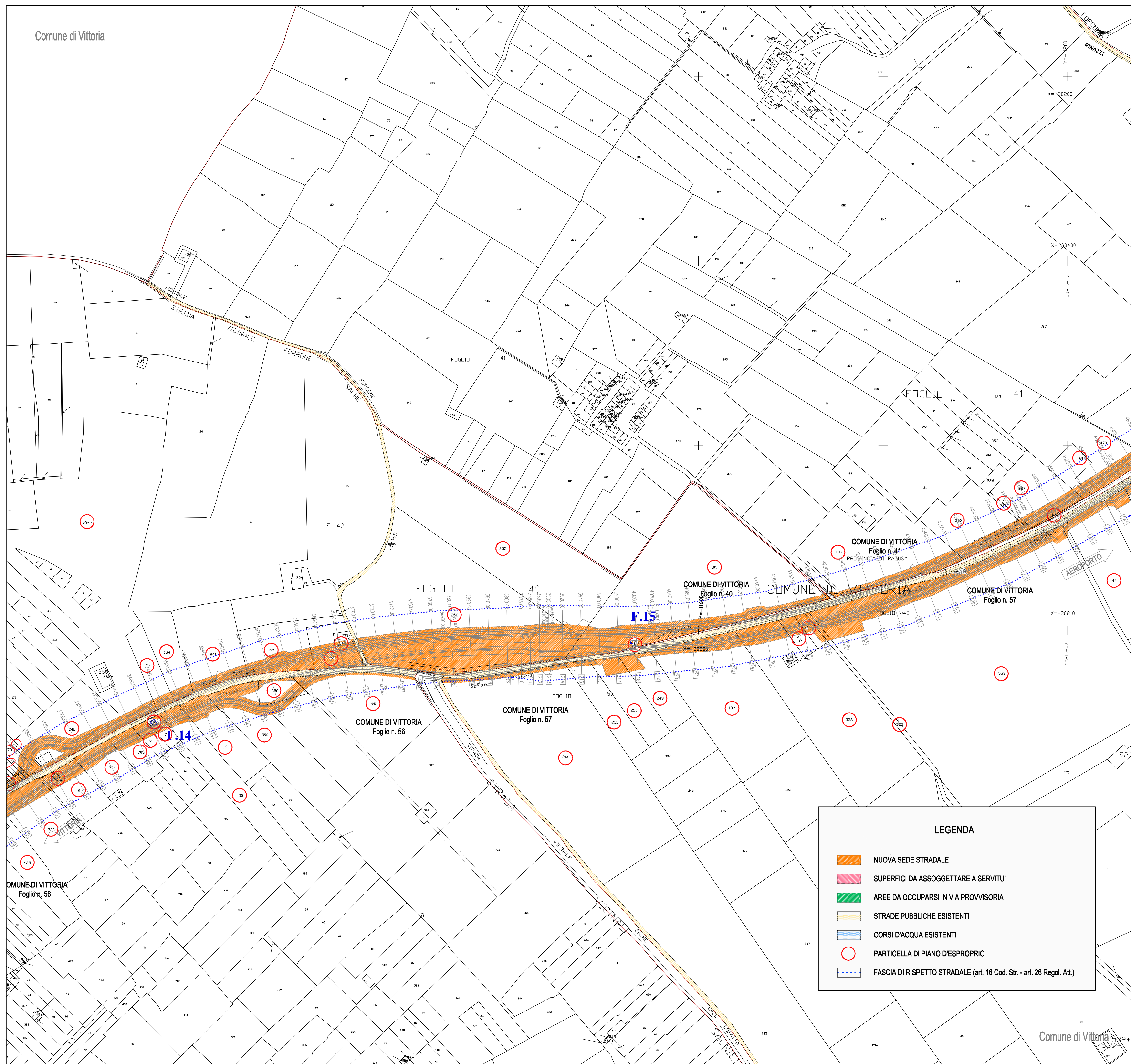


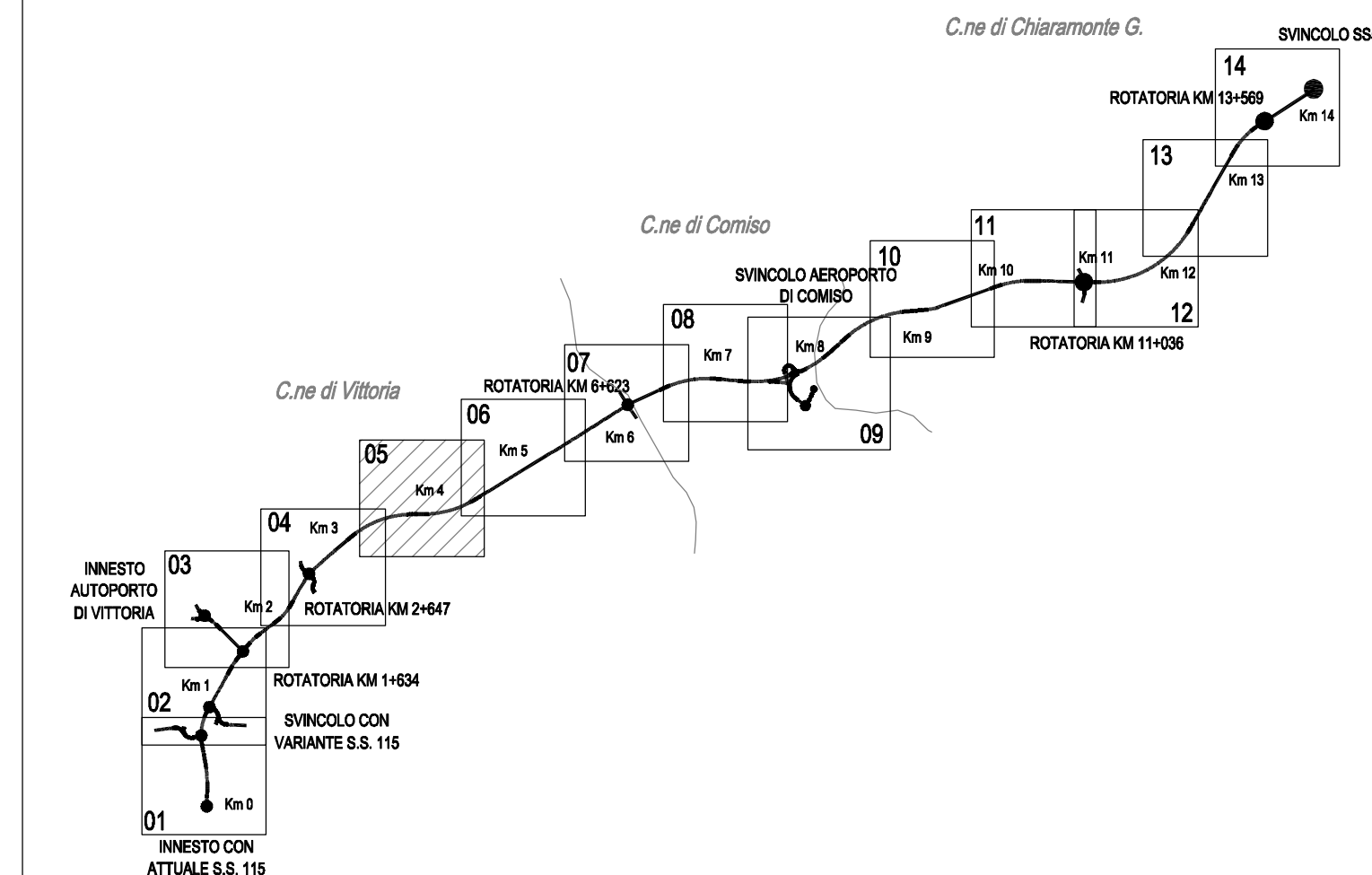
Comune di Vittoria



LEGENDA

- NUOVA SEDE STRADALE
- SUPERFICI DA ASSOGGETTARE A SERVITU'
- AREE DA OCCUPARSI IN VIA PROVVISORIA
- STRADE PUBBLICHE ESISTENTI
- CORSI D'ACQUA ESISTENTI
- PARTICELLA DI PIANO D'ESPROPRIO
- FASCIA DI RISPETTO STRADALE (art. 16 Cod. Str. - art. 26 Regol. Att.)

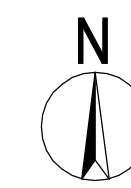
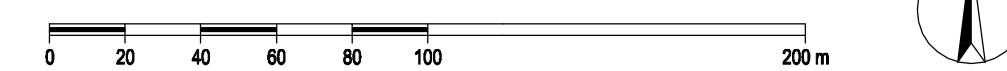
QUADRO DI UNIONE



LEGENDA

Infrastrutture stradali in progetto

Scala 1:2.000



PROVINCIA REGIONALE DI RAGUSA

POTENZIAMENTO DEI COLLEGAMENTI STRADALI FRA LA S.S. N. 115 TRATTO COMISO-VITTORIA, IL NUOVO AEROPORTO DI COMISO E LA S.S. N. 514 RAGUSA-CATANIA

PROGETTO DEFINITIVO
CUP F520C05000070003

GRUPPO DI PROGETTAZIONE (ATI):

SIS S.r.l. (MANDATARIA)
A&S Engineering S.r.l.
BONIFICA ITALIA S.r.l.
CO.RE. INGEGNERIA
OMNISERVICE Engineering S.r.l.

RESPONSABILI DI PROGETTO:

Prof. Ing. Antonio Bevilacqua
Ordine Ingegneri di Palermo n. 4058
Dott. Ing. Franco Persio Bocchetto
Ordine Ingegneri di Roma n. 8864
Dott. Ing. Vincenzo Calzona
Ordine Ingegneri di Roma n. 16656
Dott. Ing. Pietro Agnello
Ordine Ingegneri di Agrigento n. 543

RESPONS. INTEG. PREST. SPECIALISTICHE
Prof. Ing. Antonio Bevilacqua

UFFICIO DEL RESPONSABILE DEL PROCEDIMENTO

RESPONSABILE DEL PROCEDIMENTO
Dott. Ing. Vincenzo Corallo

ASSISTENTE
Dott. Ing. Salvatore Dipasquale

ESPROPRI
Planimetria catastale - Tav. 5

CODICE: PD-ES02-ESP-PC05-B		SCALA: 1:2.000	DATA: Ottobre 2010		
		NOME FILE: PD-ES02-ESP-PC01-14)8.DWG			
Rev.	Data	Descrizione	Redatto	Visto	Approvato
A	Luglio 2010	EMISSIONE PROGETTO DEFINITIVO	GROSSO	ALAGNA	BEVLACQUA
B	Ottobre 2010	REVISIONE GIUSTA NOTA PROV. RG PROT. 082241 DEL 02/09/2010	GROSSO	ALAGNA	BEVLACQUA