

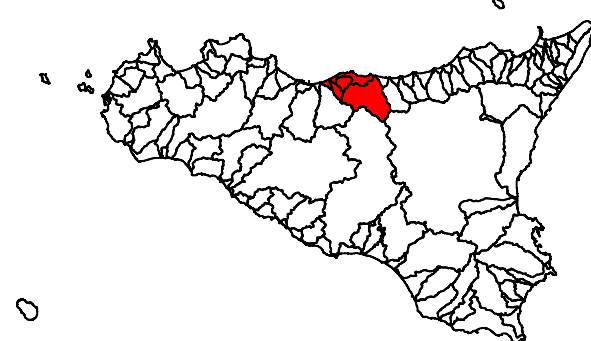
Aggiornamento del Piano Stralcio di Bacino
 per l'Assetto Idrogeologico (P.A.I.)
 (Art. 67 del D.Lgs. 3 Aprile 2008, n. 152 e ss. mm. ii.)

Previsione di Aggiornamento

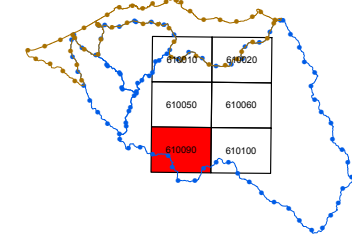
Bacino Idrografico del Fiume Pollina (026)
 Area territoriale tra il bacino del Fiume Pollina e il bacino
 del Fiume Lascari o Torrente Piletto (027)
 Bacino idrografico del Fiume Lascari o T. Piletto e Area territoriale tra il
 bacino del Fiume Lascari e il bacino del Torrente Roccella (028)
 Bacino idrografico del Torrente Roccella e Area territoriale tra il bacino del
 Torrente Roccella e il bacino del Fiume Imera settentrionale (029)

GEOMORFOLOGIA

COMUNE DI CASTELBUONO

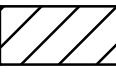
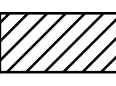







CTR N. 610090- SCALA 1:10.000
CARTA DELLA PERICOLOSITA' E DEL RISCHIO







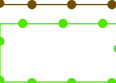


LEGENDA

LIVELLI DI PERICOLOSITA'

-  P0 basso
-  P1 moderato
-  P2 medio
-  P3 elevato
-  P4 molto elevato
-  Sito di attenzione: fascia di rispetto per probabile evoluzione del dissesto
-  Limite di pericolosità e/o fascia di rispetto coperta da area a pericolosità maggiore/rischio

LIVELLI DI RISCHIO

-  R1 moderato
-  R2 medio
-  R3 elevato
-  R4 molto elevato
-  Limite bacino idrografico
-  Limite area territoriale
-  Limite comunale

