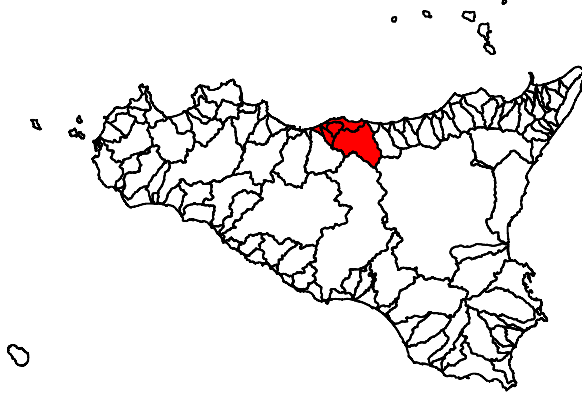


**Previsione di Aggiornamento**

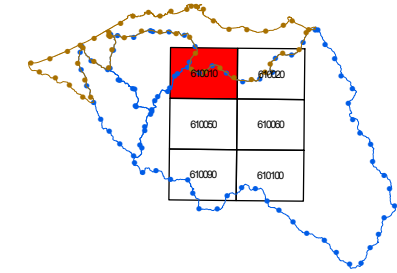
Bacino Idrografico del Fiume Pollina (026)  
 Area territoriale tra il bacino del Fiume Pollina e il bacino  
 del Fiume Lascari o Torrente Piletto (027)  
 Bacino idrografico del Fiume Lascari o T. Piletto e Area territoriale tra il  
 bacino del Fiume Lascari e il bacino del Torrente Roccella (028)  
 Bacino idrografico del Torrente Roccella e Area territoriale tra il bacino del  
 Torrente Roccella e il bacino del Fiume Imera settentrionale (029)

**GEOMORFOLOGIA**

**COMUNE DI CASTELBUONO**

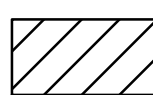
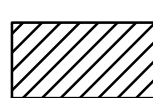






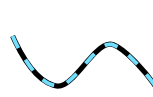
CTR N. 610010- SCALA 1:10.000  
 CARTA DELLA PERICOLOSITA'


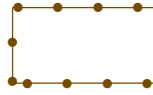



**LEGENDA**

**LIVELLI DI PERICOLOSITA'**

-  P0 basso
-  P1 moderato
-  P2 medio
-  P3 elevato
-  P4 molto elevato

-  Sito di attenzione; fascia di rispetto per probabile evoluzione del dissesto
-  Limite di pericolosità e/o fascia di rispetto coperta da area a pericolosità maggiore/rischio

-  Limite bacino idrografico
-  Limite area territoriale
-  Limite comunale

